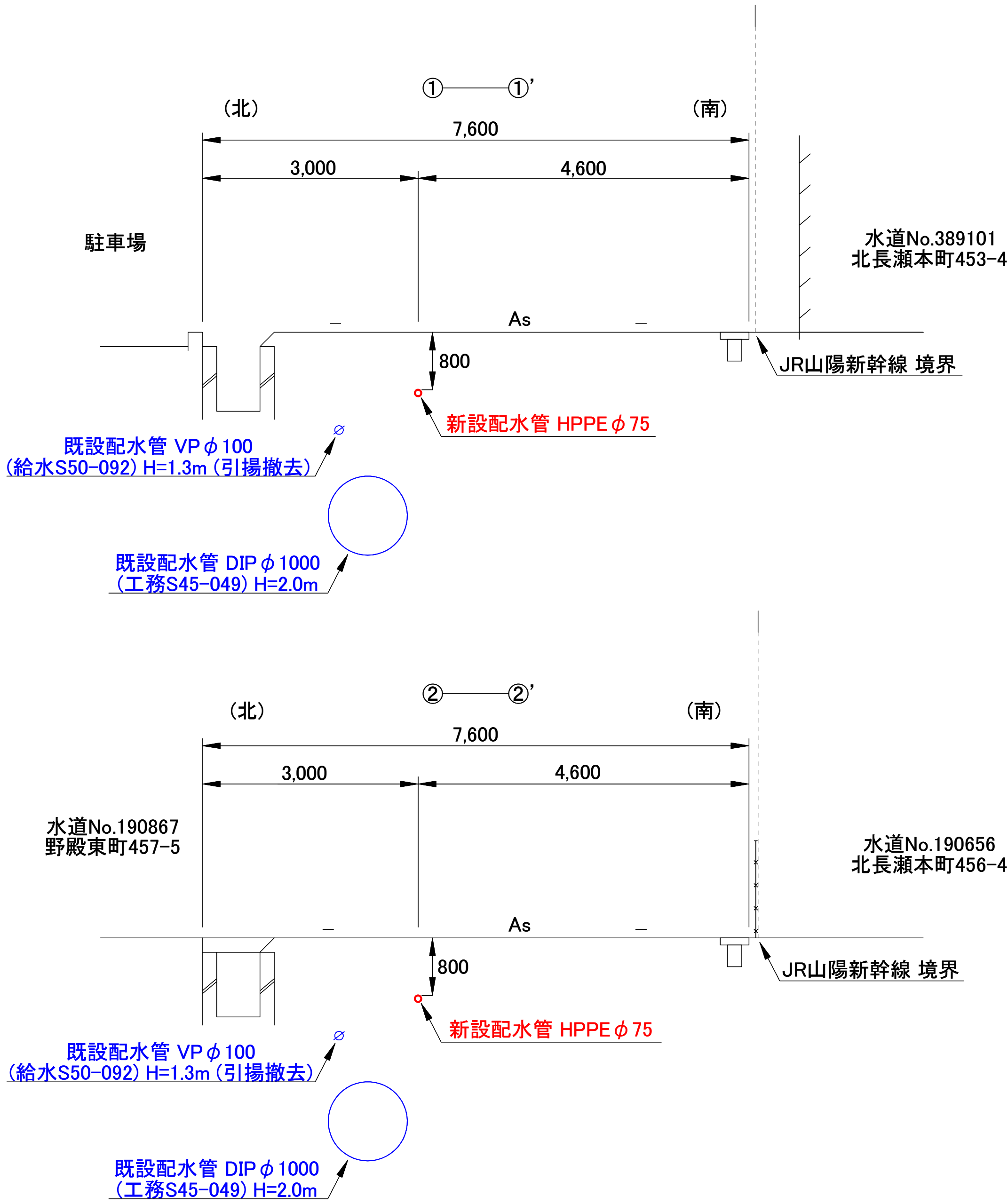


位置図



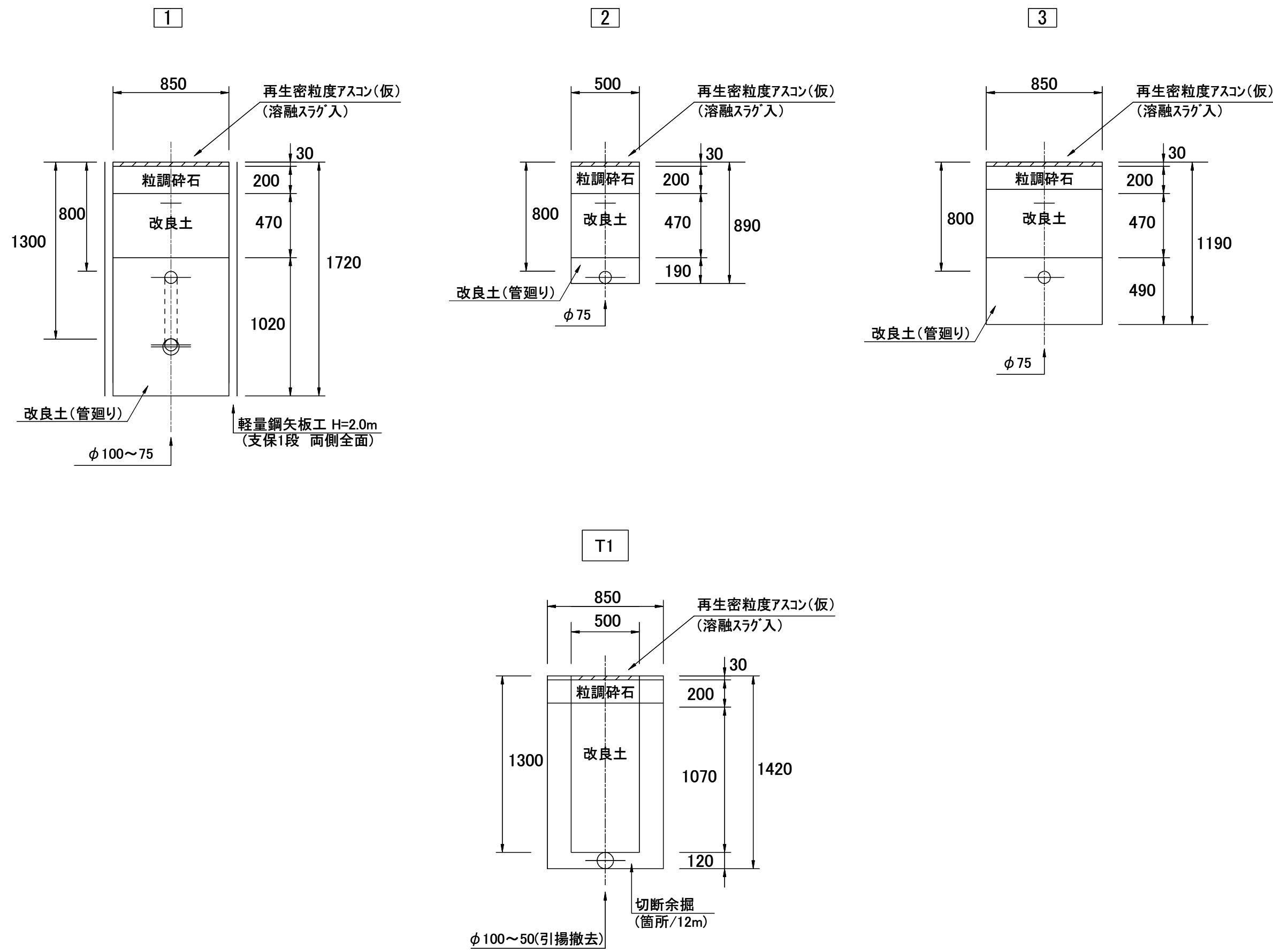
断面図

S=1/50

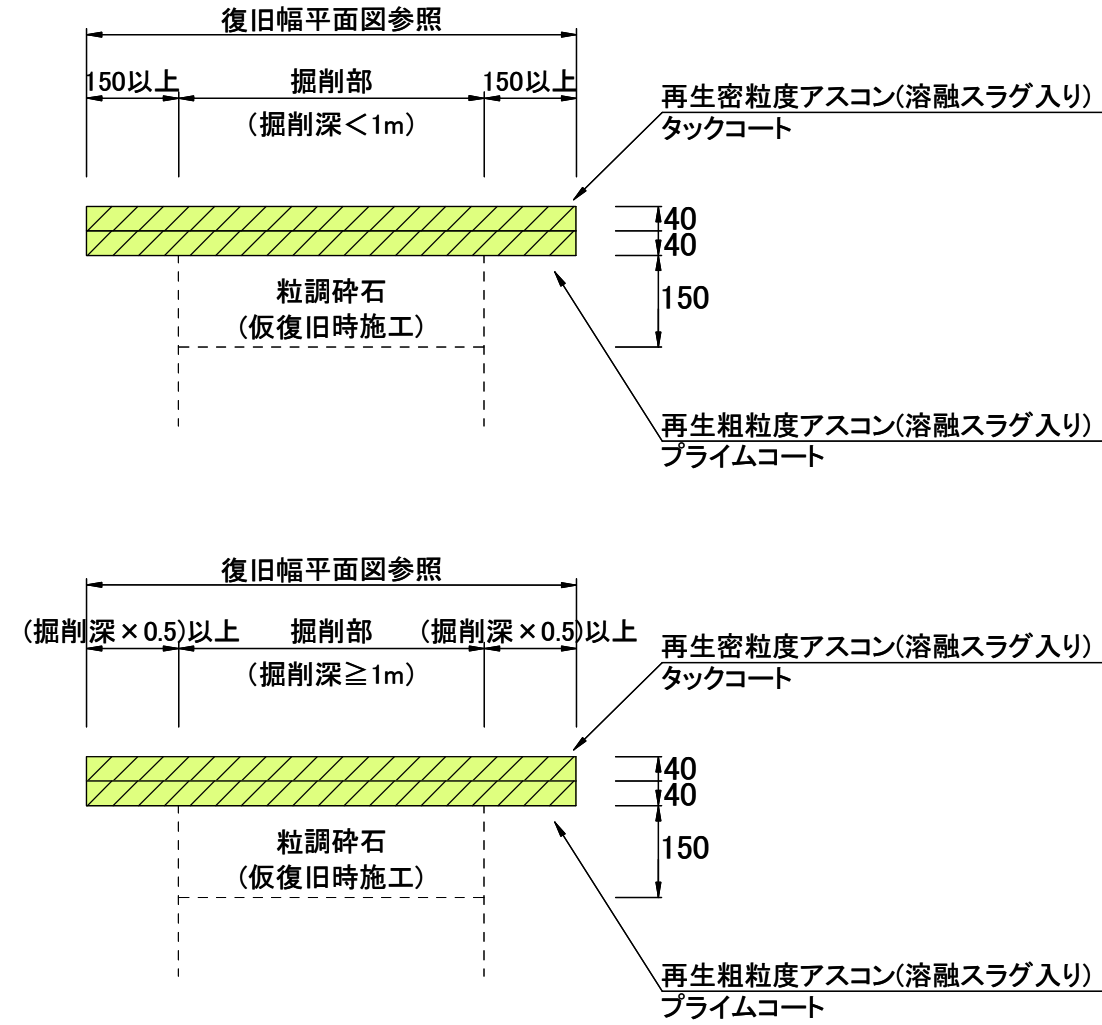


路面復旧図

S=1/30



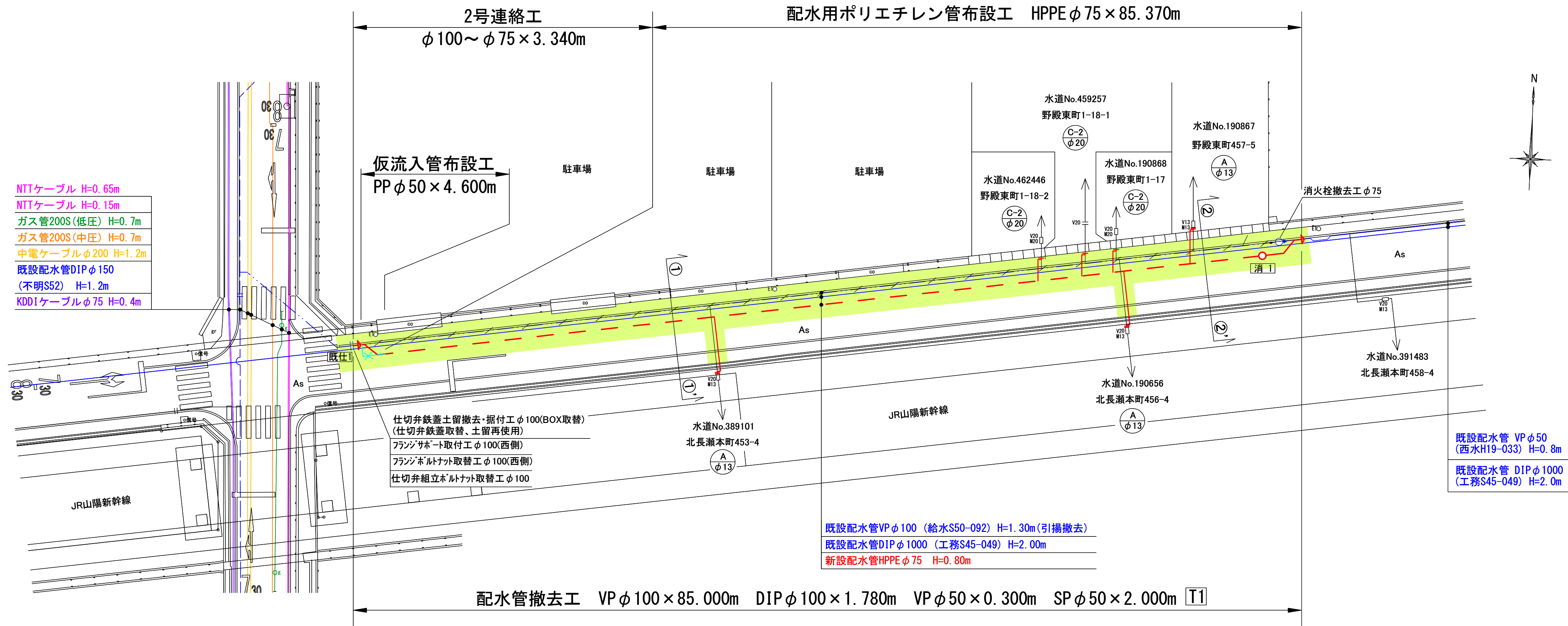
舗装本復旧図



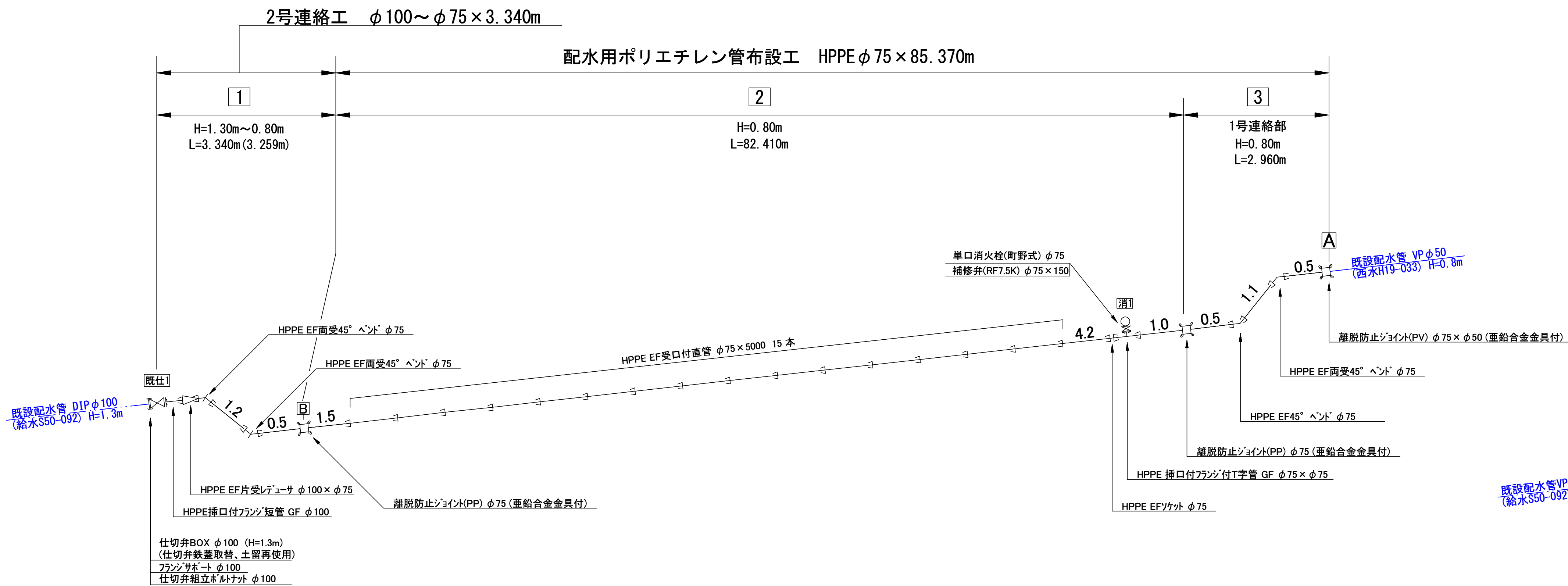
図名	φ75mm配水管布設工事
工事場所	岡山市北区野殿東町地内から 岡山市北区北長瀬本町地内まで
岡山市水道局	

平面図

S=1/250

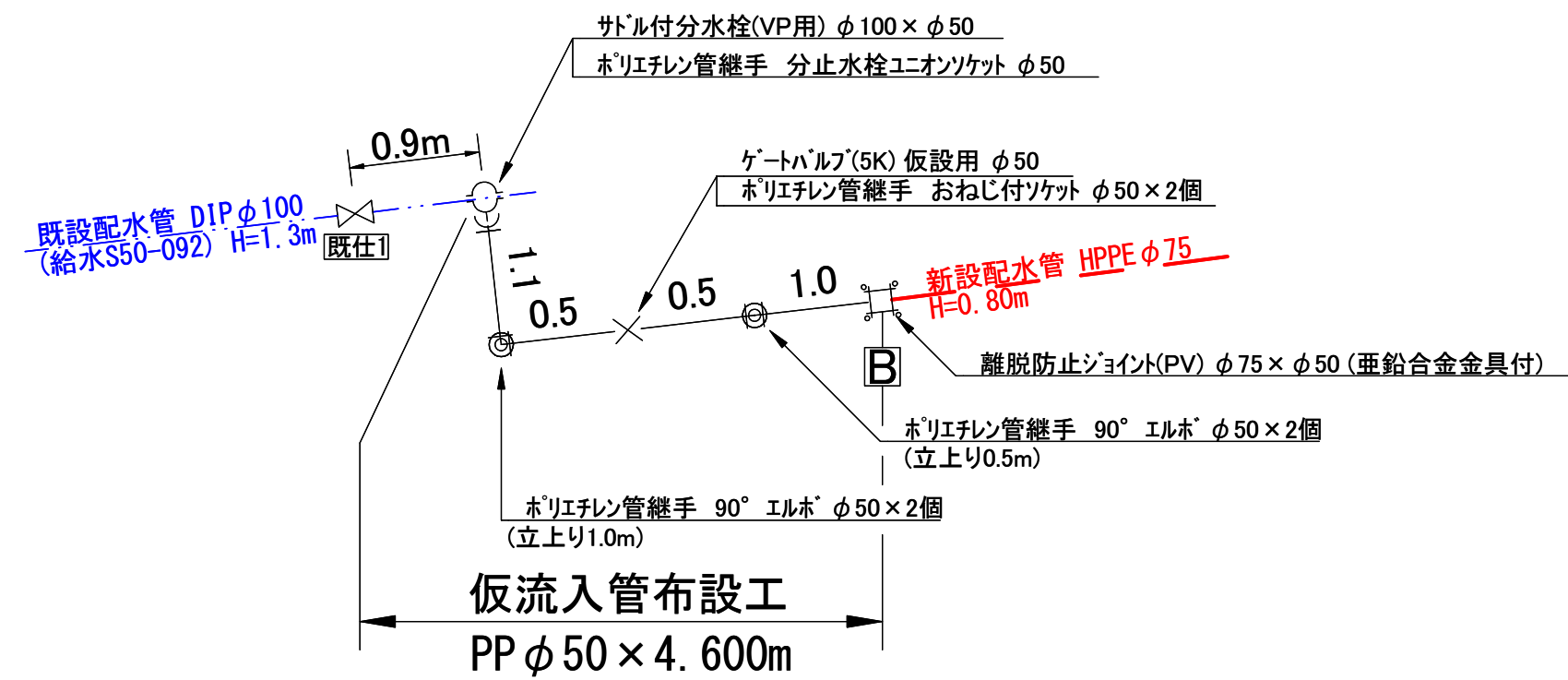


配管詳細図

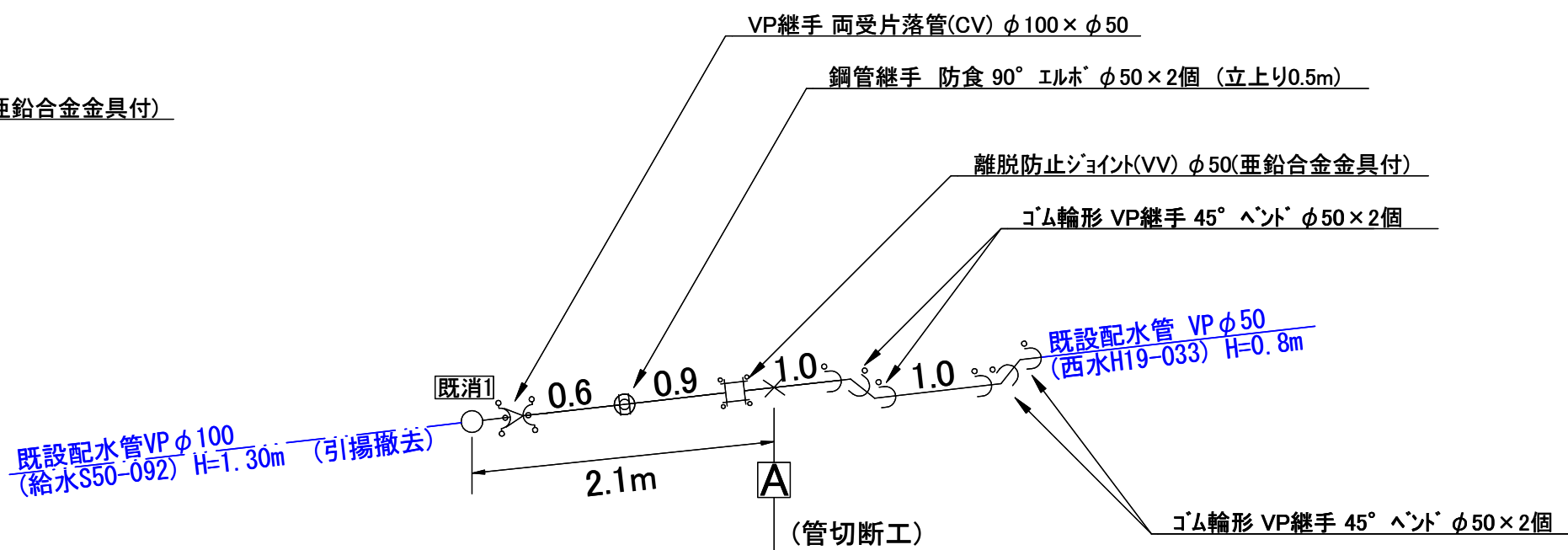


仮流入詳細図

(工事後撤去)



既設管詳細図



図名	φ75mm配水管布設工事
工場所	岡山市北区野殿東町地内から 岡山市北区北長瀬本町地内まで
岡山市水道局	